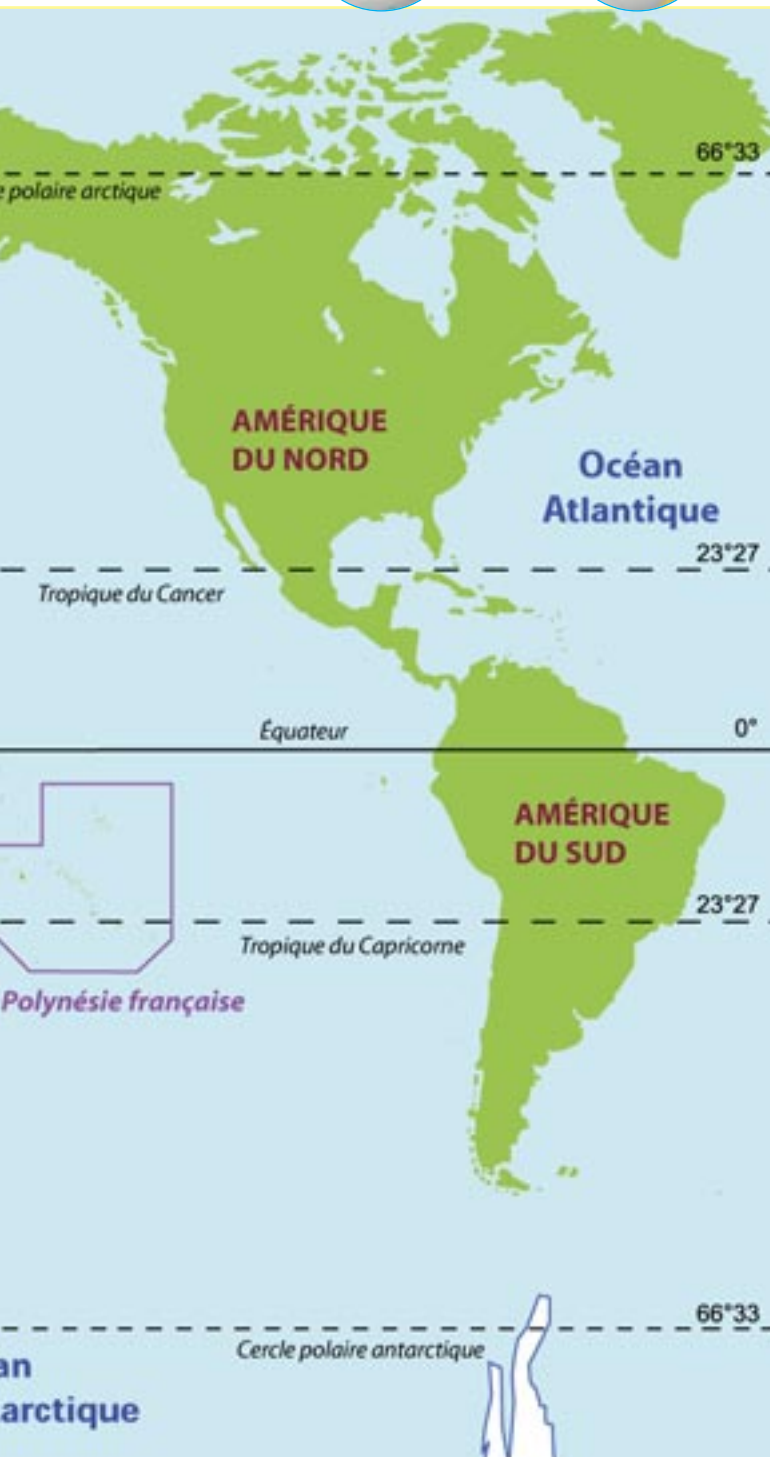
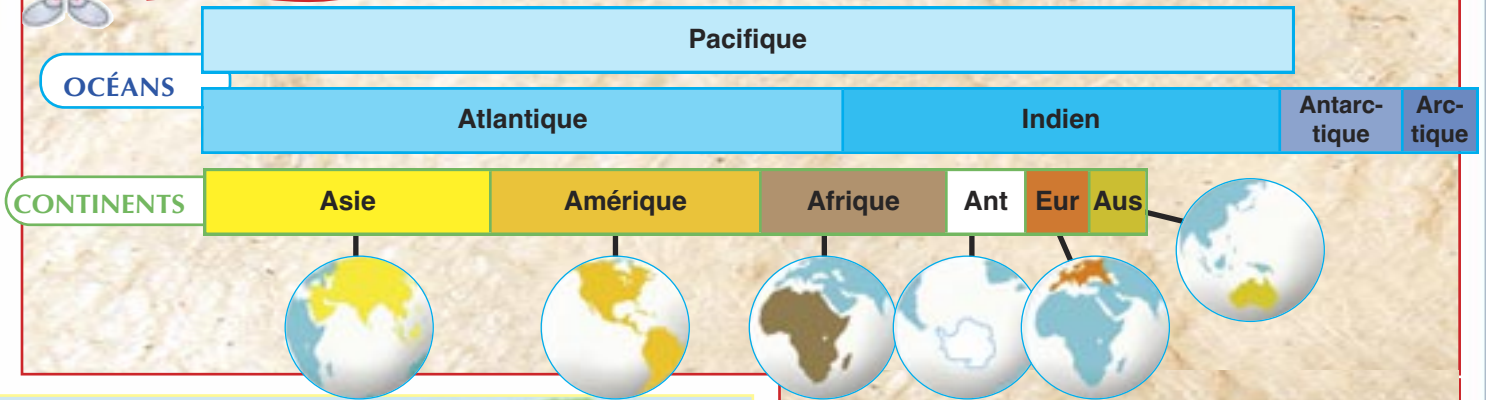




Je suis curieux...

Je connais la superficie des océans et des continents.




Océans et Continents	Superficie
Pacifique	179 000 000 km ²
Atlantique	106 000 000 km ²
Indien	73 000 000 km ²
Asie	45 000 000 km ²
Amérique	42 000 000 km ²
Afrique	30 000 000 km ²
Océan Antarctique	20 000 000 km ²
Continent Antarctique	14 000 000 km ²
Arctique	14 000 000 km ²
Europe	10 000 000 km ²
Australie	7 700 000 km ²

Vocabulaire

Continent : vaste étendue de terre.

Océan : vaste étendue d'eau.

Planisphère : carte représentant le monde entier à plat. On dit un planisphère.



Lorsque j'observe un planisphère, je distingue des continents comme l'Europe, l'Asie, l'Afrique, l'Amérique, l'Australie ou l'Antarctique. Mais je vois surtout des océans, ce qui a valu à la Terre le surnom de « Planète bleue ». Parmi les océans, je repère l'océan Atlantique, l'océan Pacifique et l'océan Indien...

Le plus grand des océans est l'océan Pacifique. C'est au centre de cet océan que se trouve la Polynésie française. Pour mieux la repérer, je me sers des lignes imaginaires comme l'équateur ou les tropiques. La Polynésie française est située entre l'Équateur et le tropique du Capricorne. On dit qu'elle est dans la zone intertropicale.